



BIRKERØD KOMMUNE

Partiel byplanvedtægt
nr. 4



BYPLANVEDTÆGT

NR. 4

Byplanvedtægt nr. 4.

Byplanvedtægt for området mellem Kongevejen–Bakkevej–Sjælsøstien og vestskeel for matr.nr.ne 3a, 3h og 3m m. fl., Kajerød by, Birkerød sogn.

I medfør af byplanloven (lovbekendtgørelse nr. 242 af 30. april 1949) fastsættes følgende bestemmelser for det i § 1 nævnte område i Birkerød kommune.

§ 1.

Område.

1. Området begrænses mod nord af de fredede områder ved Sjælsø, mod øst af Bakkevej, mod syd af Kongevejen og mod vest af vestskeel for matr.nr.ne 3a, 3h, 3m, Kajerød, samt vestskeel for bebyggelsen langs Grøndalsvejs vestside, således som vist på vedhæftede kortbilag mærket A.
2. Området omfatter følgende matr.nr.: 1k, 1m, 1n, 1o, 1p, 1q, 1r, 1s, 1t, 1u, 1v, 1x, 1y, 1z, 1æ, 1ø, 1aa, 1ba, 1ec, 1hf, 1hg, 1hh, 1hk, 1hl, 1hs, 1hx, 1hy, 1ic, 2q, 2t, 2y, 2æ, 2ø, 2aa, 2ab, 2ac, 2ae, 2af, 2ag, 2ah, 2ai, 2al, 2am, 2an, 2ap, 2aq, 2ar, 2as, 2au, 2av, 2ax, 2ay, 2az, 2aæ, 2aø, 2ba, 2bb, 2bc, 2bd, 2bm, 2bp, 2br, 2bs, 2bt, 2bu, 2bv, 2bx, 2by, 2bz, 2bæ, 2bø, 2ca, 2cb, 2cc, 2cd, 2ce, 2cf, 2cg, 2ch, 2ci, 2ck, 2cl, 2cm, 2cn, 2co, 2cp, 2cq, 2cr, 2cs, 2ct, 2cu, 2cv, 2cx, 2cy, 2cz, 2cæ, 2cø, 2da, 2db, 2dc, 2dd, 2de, 2df, 2dg, 2dh, 2di, 2dk, 2dl, 2dm, 2dn, 2do, 2dp, 2dq, 2dr, 2ds, 2dt, 2du, 2dv, 2dx, 2dy, 2dz, 2dæ, 2dø, 2ea, 2eb, 2ec, 2ed, 2ee, 2ef, 2eg, 2eh, 2ei, 2ek, 2el, 2em, 2ep, 2er, 2ex, 2ez, 2eæ, 2eø, 2fa, 2fb, 2fg, 2fk, 2fl, 2fm, 2fn, 2fo, 2fp, 2fq, 2fr, 2fs, 2ft, 2fu, 2fv, 2fx, 2fy, 2fz, 2fæ, 2fø, 2ga, 2gb, 2gc, 2gd, 2ge, 2gf, 2gg, 2gh, 2gi, 2gk, 2gl, 2gm, 2gn, 2go, 2gp, 2gq, 2gr, 2gt, 2gu, 2gv, 2gx, 2gy, 2gz, 2gæ, 2gø, 2ha, 2hb, 2hc, 2hd, 2he, 2hf, 2hg, 2hh, 2hi, 2hk, 2hl, 2hm, 2hn, 2hp, 2hq, 2hr, 2hs, 2ht, 2hu, 2hv, 2hx, 2hy, 2hz, 2hæ, 2hø, 2ia, 2ib, 2ic, 2id, 2ie, 2if, 2ig, 2ih, 2ii, 2ik, 2il, 2im, 2in, 2io, 2ip, 2iq, 2ir, 2is, 2it, 2iu, 2iv, 2iy, 2iz, 2iæ, 2iø, 2ka, 2kb, 2kc, 2kd, 2ke, 2kf, 2kg, 2kh, 2ki,

2kk, 2kl, 2km, 2kn, 2ko, 2kp, 2kq, 2kr, 2ks, 2kt, 2ku, 2kv, 2kx, del af 3a, 3h, 3m, 3s, 3t, 3u, 3v, 3x, 3y, 3z, 3æ, 3ø, 3aa, 3ab, 3ac, 3ad, 3ae, 3af, 3ag, 3ak, 3al, 3am, 3an, 3ao, 3ap, 3aq, 3ar, 3as, 3at, 3au, 8k, 8l, 8m, 8s, 8u, 8v, 8x, 8aa, 8ab, 8ac, 8ad, alle af Kajerød by, Birkerød sogn, samt alle parceller, der udstykkes fra de nævnte ejendomme.

§ 2.

Veje.

Grøndalsvej nedlægges på strækningen A-B og forlægges til linien A-C samtidig med, at vejen udvides til 12,0 m.

Erantisbakken udlægges på strækningen B-D i 12,5 meters bredde.

Højbovej frømføres fra Kongevejen til punkt E og forbindes med en 3 meter bred sti med den nordlige beliggende vej. Udlægsbredden bliver 10,0 meter.

Anemonestien videreføres fra F til A. Udlægsbredden bliver 7,5 meter.

§ 3.

Byggelinier og hjørneafskæring.

1. Der pålægges følgende byggelinier:

Kongevejen:	5,0 m fra vejskel
Bakkevej:	10,5 m. fra vejmidte
Byagervej:	14,0 m fra vejmidte
Solbjærget:	10,0 m fra vejmidte
Solbjærgsvinget:	10,0 m fra vejmidte
Hyldeskovvej:	10,0 m fra vejmidte
Grøndalsvej:	11,0 m fra vejmidte
Højbovej:	10,0 m fra vejmidte
Lupinkrogen:	5,0 m fra søndre vejskel; iøvrigt placeres bygninger i overensstemmele med bebyggelsesplanen, kortbilag B.

Bellisbakken, Bygninger placeres i overensstemmelse
Anemonestien og med bebyggelsesplanen.
Erantisbakken:

2. Hjørnegrunde skal have brudt hjørne af mindst 5 m's bredde og med lige store vinkler mod vejlinierne.

§ 4.

Område til offentligt formål.

1. Området omfatter matr.nr.ne: del af 3a, 3h, 3m, alle af Kajerød by, Birkerød sogn, samt alle parceller der udstykkes fra de nævnte ejendomme.
2. Området udlægges til skoleformål.

§ 5.

Bestemmelser for området udlagt til parcelhusbebyggelse.

1. *Område.*

Området omfatter følgende matr.nr.: 1k, 1m, 1n, 1o, 1p, 1q, 1r, 1s, 1t, 1u, 1v, 1x, 1y, 1z; 1æ, 1ø, 1aa, 1ba, 1ec, 1hf, 1hg, 1hh, 1hk, 1hl, 1hy, 1hx, 1ic, 2t, 2y; 2æ, 2ø, 2aa, 2ab, 2ah, 2as, 2bp, 2bt, 2bu, 2bv, 2bx, 2by, 2bz, 2bæ, 2bø, 2ca, 2cb, 2cc, 2cd, 2ce, 2cf, 2cg, 2ch, 2ci, 2ck, 2cl, 2cm, 2cn, 2co, 2cp, 2cq, 2cr, 2cs, 2ct, 2cu, 2cv, 2cx, 2cy, 2cz, 2cæ, 2cø, 2da, 2db, 2dc, 2dd, 2de, 2df, 2dg, 2dh, 2di, 2dk, 2dl, 2dm, 2dn, 2do, 2dp, 2dq, 2dr, 2ds, 2dt, 2du, 2dv, 2dx, 2dy, 2dz, 2dæ, 2dø, 2ea, 2eb, 2ec, 2ee, 2ef, 2eg, 2eh, 2ei, 2ek, 2el, 2em, 2er, 2eæ, 2eø, 2fb, 2gt, 2gu, 2gv, 2gx, 2gy, 2gz, 2gæ, 2gø, 2ha, 2hb, 2hc, 2hd, 2he, 2hf, 2hg, 2hh, 2hi, 2hk, 2hl, 2hm, 2hn, del af 3h, 3m, 3s, 3t, 3u, 3v, 3x, 3y, 3z, 3æ, 3ø, 3aa, 3ab, 3ac, 3ad, 3ae, 3af, 3ag, 8k, 8l, 8m, 8s, 8u, 8v, 8x, 8aa, 8ab, 8ac, 8ad, alle af Kajerød by, Birkerød sogn, samt alle parceller der udstykkes fra de nævnte ejendomme.

2. *Grundstørrelser.*

- a. Ingen grund må udstykkes med mindre størrelse end 1000 m².
- b. Udføres bebyggelsen efter en af kommunalbestyrelsen godkendt, for flere grunde fælles plan for bygningernes placering kan grundstørrelsen dog, vor forholdene taler derfor, tillades nedsat til 800 m².

3. *Grundenes benyttelse.*

- a. Parcellerne må kun benyttes til beboelse.
- b. På hver parcel må kun opføres én beboelsesbygning med sædvanligt tilhørende udhus og garage. Beboelsesbygningen må højst indeholde 2 lejligheder.
- c. Ubebyggede arealer, som ikke benyttes som gårdsplads eller lignende, skal anlægges og vedligeholdes som have.
- d. I skel langs vej og i naboskel foran byggelinie skal hegnes med levende hegn, og hækkene kan under opvæksten beskyttes af trådpletværk af største højde 1,10 m.
- e. Det skal være tilladt at drive sådan virksomhed, som almindeligvis udføres i beboelseslejligheder eller beboelseshuse, når det efter kommunalbestyrelsens skøn kan ske uden at ejendommens karakter af beboelsesejendom forandres eller kvarterets præg af boligkvarter brydes.

4. *Bygningernes udstrækning og udformning.*

- a. Udnyttelsesgraden må højst andrage 0,2.
- b. Ingen bygning må opføres med mere end kælder, stue og udnyttet tagetage. Manzardetage tillades ikke. Bygningshøjden må ikke overstige 4 m, målt fra terræn til overkanten af øverste etageadskillelse.

- c. Afstanden mellem en bygning og skel til nabogrund må ikke være mindre end 2,5 m.
- d. I naboskel eller indenfor 2,5 m fra dette kan opføres garage, udhus eller lignende mindre bygninger med et samlet areal på maksimalt 35 m² under forudsætning af,
at der på grunden kun opføres én sådan bygning nærmere naboskel end 2,5 m,
at den mod naboskellet vendende side af bygningen ikke får en større længde end 8 m, og
at ingen del af bygningens ydervægge eller tag inden for en afstand af 2,5 m fra naboskel er hævet mere end 2,5 m over terræn, idet en større højde dog vil kunne tillades, når bygningen sammenbygges med beboelsesbygningen og arkitektoniske grunde herfor, eller når nabosamtykke foreligger, dog må højden i selve skellet ikke overstige 2,5 m.
 Såfremt bygningerne opføres i træ eller andet i brandmæssig hensende ligestillet materiale, må flademålet ikke overstige 25 m².
 Udhuse og lignende skal sammenbygges med beboelsesbygningen eller garagen, og bebyggelsen skal udgøre en helhed.
 Kommunalbestyrelsen kan dispensere til mindre fritliggende bygninger (legehuse til børn el. lign.), når flademålet ikke overstiger 10 m², og højden ikke overstiger 2,5 m, og når afstanden til naboskel er mindst 2,5 m.
- e. *Garager.*
 Ved indsendelse af andragende om byggetilladelse skal der på beliggenhedsplanen gøres rede for fremtidig garageplacering på ejendommen.
 Ingen lodsejer kan modsætte sig, at garager opføres i skel.
 Garagen skal respektere byggelinie mod vej, dog skal den overholde en afstand på mindst 5,0 m fra vejskel.
- f. Alle frie sider på bygninger skal udføres som facademur.

§ 6.

Område udlagt til kædehusbebyggelse.

1. *Område.*

Området er vist indrammet med svær sort stiplede linie og omfatter matr.nr.ne: 2q, 2ac, 2ex, 2ez, 2fg, 2fl, 2fm, 2fn, 2fo, 2fp, 2fq, 2fr, 2fs, 2ft, 2fu, 2fv, 2fx, 2fy, 2fz, 2fæ, 2fø, 2ga, 2gb, 2gc, 2gd, 2ge, 2gf, 2gg, 2gh, 2gi, 2gk, 2gl, 2gm, 2gn, 2go, 2gp, 2gq, 2hp, 2hq, 2hr, 2hs, 2ht, 2hu, 2hv, 2hx, 2hy, 2hz, 2hæ, 2hø, 2ia, 2ib, 2ic, 2ie, 2if, 2ig, 2ih, 2ii, 2ik, 2il, 2im, 2in, 2ip, 2iq, 2ir, 2is, 2it, 2iu, 2iv, 2iy, 2iz, 2iæ, 2iø, 2ka, 2kb, 2kc, 2kd, 2ke, 2kf, 2kg, 2kh, 2ki, 2kk, 2kl, 2km, 2kn, 2ko, 2kp, 2kq, 2kr, 2ks, 2kt, 2ku, 2kx, del af 3a, 3ak, 3al, 3am, 3an, 3ao,

3ap, 3aq, 3ar, 3as, 3at, 3au, alle af Kajerød by, Birkerød sogn, samt alle parceller der udstykkes fra de nævnte ejendomme.

2. *Bebyggelse.*

Området må kun bebygges i overensstemmelse med den af bilag B fremgående bebyggelsesplan som kædehusbebyggelse i én etage med én lejlighed pr. grund. Bebyggelsen skal stedse fremtræde som en ensartet helhed, og ubebyggede arealer skal anvendes og vedligeholdes som haver.

3. *Grundenes benyttelse.*

Parcellerne må kun benyttes til beboelse; det skal dog være tilladt at drive sådan virksomhed, som almindeligvis udføres i beboelseslejligheder eller beboelseshuse, når det efter kommunalbestyrelsens skøn kan ske, uden at ejendommenes karakter af beboelsesejendom forandres eller kvarterets præg af boligkvarter brydes.

§ 7.

Område udlagt til butikksformål.

1. *Område.*

Området er vist med ternet signatur og omfatter matr.nr.ne: 1hs og 2gr af Kajerød by, Birkerød sogn, samt alle parceller der udstykkes fra de nævnte ejendomme.

2. *Bebyggelse.*

Området må kun bebygges i overensstemmelse med den af bilag B fremgående bebyggelsesplan som butikksbebyggelse i én etage med kælder. Bebyggelsen skal stedse fremtræde som en ensartet helhed.

3. *Grundenes benyttelse.*

Grundene må kun anvendes til butikksformål.

§ 8.

Område udlagt til erhvervsformål.

1. *Område.*

a. Området er krydsskraveret på bilag A.

b. Området omfatter følgende matr. nr.: 2ae, 2af, 2ag, 2ai, 2al, 2am, 2an, 2ap, 2aq, 2ar, 2au, 2av, 2ax, 2ay, 2az, 2aæ, 2aø, 2ba, 2bb, 2bc, 2bd, 2br, 2bs, 2ep, 2fk, del af 3h, alle af Kajerød by, Birkerød sogn, samt alle parceller der udstykkes fra de nævnte ejendomme.

2. *Grundstørrelser.*

Ingen grund må udstykkes med mindre størrelse end 1200 m², eksklusive vejareal.

3. *Grundenes benyttelse.*

a. Området forbeholdes industri- og værkstedsvirksomhed, oplag samt forretningsvirksomhed, der har tilknytning til de pågældende virksomheder, eller som naturligt finder plads i industriområdet.

- b. Der må kun opføres bygninger til de nævnte formål. Dog kan kommunalbestyrelsen tillade, at der indrettes en enkelt bolig til en til virksomheden knyttet familie.
4. *Bygningernes udstrækning og placering.*
- a. Der må på ejendommene kun opføres bygninger, hvis rumfang er højst 1,5 m³ pr. m² nettogrundareal. Rumfanget måles udvendigt over terræn.
- b. Intet punkt af en bygning må have større højde end 10 m over terræn.
- c. Over denne højde kan opføres skorstene, ventilationsanlæg el. lign., når kommunalbestyrelsens godkendelse indhentes i hvert enkelt tilfælde.
- d. Mindste bygningsafstand til naboskel er 3,5 m.
- e. I et 20 m bredt bælte langs Kongevejen og i et 10 m bredt bælte langs Grøndalsvej og Højbovej gælder de særlige bestemmelser, at disse bælte ikke må anvendes til egentlige fabriksbygninger, men kun til kontor-, funktionær- og administrationsbygninger, udstillingslokaler el. lign. Arealerne må ikke under nogen form benyttes til oplagsplads, gårdsplads el. lign., men tillades medregnet til grundens ubebyggede areal, ligesom en del vil kunne tillades benyttet som opholdsareal.
- f. Ubebyggede arealer skal ved beplantning, befæstelse el. lign. gives et ordentligt udseende, ligesom en passende orden ved oplagring af materialer, affald og lignende skal overholdes.
- g. Ved udformning af bebyggelsen og de frie arealer skal sikres mulighed for etablering på egen grund af det antal parkeringspladser, der er fornødent for at dække virksomhedens behov, herunder såvel de ansattes som eventuelle kunders behov.
5. *Hegn.*
- Der må ikke hegnes med pigtråd, og der må ikke anbringes plankeværk mod vejen. Hegn mod vej bør normalt være levende hegn.

§ 9.

Fællesareal.

Området omfatter matr.nr.ne: 2bm, 2fa, Kajerød by, Birkerød sogn. Området er udlagt som fællesareal i en af kommunalbestyrelsen godkendt bebyggelsesplan for området omkring Solbjærget.

Området skal friholdes for al bebyggelse, dog kan der efter kommunalbestyrelsens nærmere godkendelse etableres garageanlæg på matr. nr. 2fa, Kajerød.

Endvidere friholdes en del af matr.nr. 3a Kajerød, som grønt område.

§ 10.

Transformerstationer.

Transformerstationer på indtil 20m² grundareal og indtil 3,0 m i højden kan opføres i naboskel, men skal respektere byggelinie mod vej.

§ 11.

Eksisterende bebyggelse.

1. Nærværende byplanvedtægt skal ikke være til hinder for bibeholdelse af den eksisterende lovlige benyttelse og bebyggelse.
2. Udvidelse ved om- eller tilbygning eller ibrugtagen til anden anvendelse i strid med byplanvedtægtens bestemmelser må ikke finde sted.

§ 12.

Bebyggelse.

Forinden opførelse af bygninger påbegyndes, skal en situationsplan, der gør rede for ejendommens benyttelse og bebyggelsens forhold til omgivelserne, samt tegninger af bygningerne udvisende disses indretning og anvendelse, forelægges kommunalbestyrelsen til godkendelse af bebyggelsens overensstemmelse med byplanen.

§ 13.

Påtaleret.

Påtaleret ifølge nærværende byplanvedtægt har alene Birkerød kommunalbestyrelse.

§ 14.

Lempelser og ændringer i byplanvedtægten.

1. Mindre betydende lempelser i bestemmelserne i denne vedtægt kan indrømmes af kommunalbestyrelsen.
2. Løvrigt kan boligministeriet indrømme lempelser af byplanvedtægtens bestemmelser.
3. Dog kan dispensationer fra de i § 3 omhandlede byggelinier ved offentlige veje kun meddeles efter forhandling med den efter vejbestyrelsesloven kompetente myndighed, jfr. lov nr. 95 af 29. marts 1957, § 45.
4. Ændringer i byplanvedtægten kan ske efter kommunalbestyrelsens vedtagelse og godkendelse af boligministeriet efter reglerne for vedtagelse og godkendelse af nye byplaner, jfr. byplanlovens § 5.

Birkerød kommunalbestyrelse, den 9. februar 1961.

A. Halsteen.

/ A. Mygind Sørensen.

2. k. j. nr. 32-38-61.

I medfør af § 1 i lov om byplaner (lovbekendtgørelse nr. 160 af 9. maj 1962) godkendes foranstående af Birkerød kommunalbestyrelse vedtagne forslag til partiel byplanvedtægt nr. 4 for et område nord for Kongevejen i Birkerød kommune.

Boligministeriet, den 28. juni 1962.

P. M. V.

E. B.

E. Jerslev.

Indført i dagbogen 1. september 1962.

HØRSHOLM RETSKREDS

LYST

Akt. Skab O nr. 144.

Tillige lyst på 1 km udstykket 2/8 1962 fra 1aa samt på 2kø, 21a, 21b, 21c, 21d udstykkede 7/6 1962 fra 2æ

Ej lyst på 2ø og 2aa, der d. 7/6 1962 er udgået af matriklen som inddragne under 2æ. Afvises f. s. v. ang. matr. nr. 2ap, der iflg. approb. af 1/10 1952 er udgået af matriklen som indraget under 2an.

Mørck.

PÅTEGNING PÅ PARTIEL BYPLANVEDTÆGT NR. 4
FOR BIRKERØD KOMMUNE

lyst 1/9 1962.

Boligministeriet har under 1. december 1964 stadfæstet et tillæg til foranstående partielle byplanvedtægts § 5, stk. 3, som nyt punkt f, med følgende ordlyd: »Dog skal det være tilladt at anvende ejendommen matr. nr. 1 æ Kajerød til børneinstitution, fritidshjem og ungdomsklub«.

Birkerød kommunalbestyrelse, den 21. januar 1965.

A. Halsteen.

/A. Mygind Sørensen.

Indført i dagbogen 25. januar 1965.

HØRSBOLM RETSKREDS

Akt: Skab C, nr. 144.

Alene lyst på matr. nr. 1 æ Kajerød by, Birkerød sogn.

TILLÆG TIL PARTIEL BYPLANVEDTÆGT NR. 4 FOR BIRKERØD KOMMUNE

I medfør af lov om byplaner (lovbekendtgørelse nr. 160 af 9. maj 1962) har kommunalbestyrelsen vedtaget følgende tillæg til partiel byplanvedtægt nr. 4 for Birkerød kommune:

»Ejendommene matr. nr. 3 g, den sydlige lod af matr. nr. 4 d, og matr. nr. 4 bv, alle af Kajerød by, Birkerød sogn, samt alle parceller, der udstykkes fra de nævnte ejendomme, udlægges til offentligt formål, vej- og skoleformål.«

Birkerød kommunalbestyrelse, den 12. juli 1965

A. Halsteen

/ Bernt Jensen

2. k. j. nr. 32-123-1965

I medfør af § 1 i lov om byplaner (lovbekendtgørelse nr. 160 af 9. maj 1962) godkendes foranstående af Birkerød kommunalbestyrelse vedtagne forslag til tillæg til partiel byplanvedtægt nr. 4 for et område i Birkerød kommune.

Boligministeriet, den 8. jan. 1966

P. M. V.

E. B.

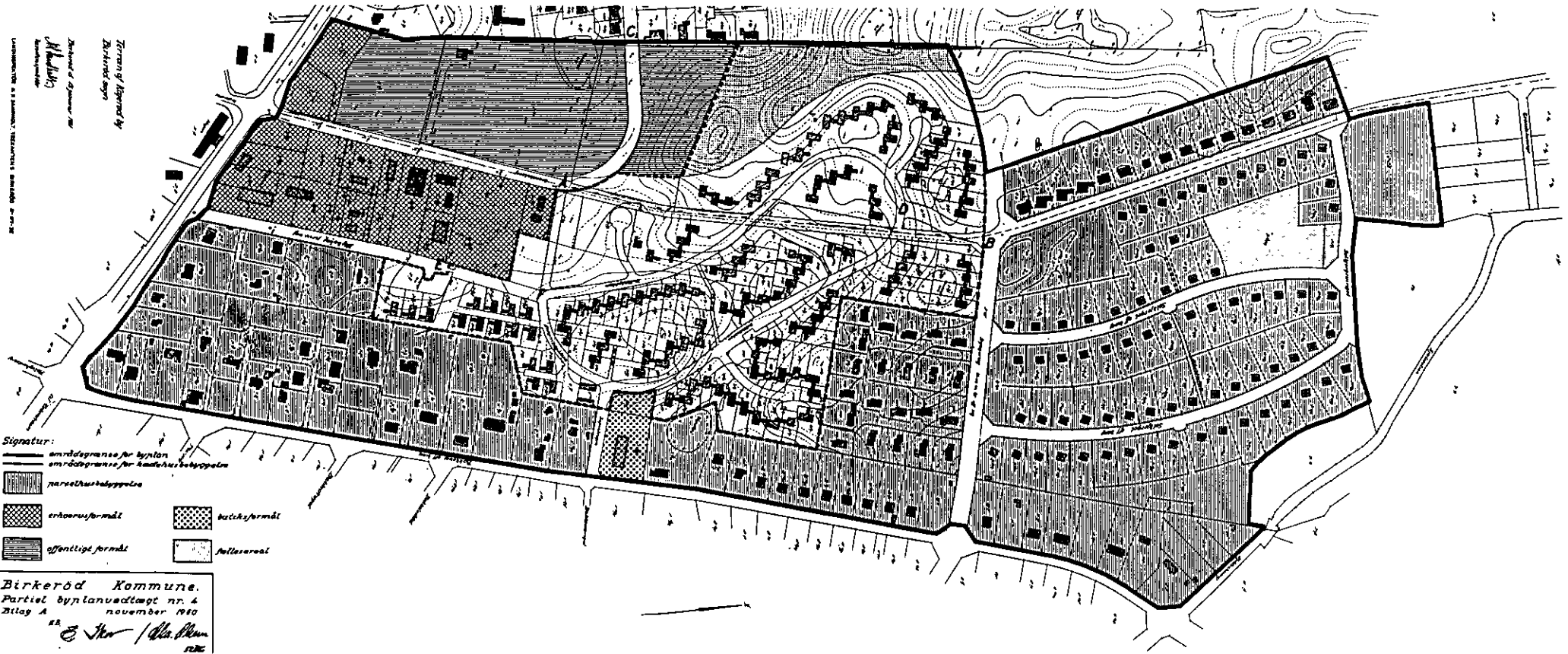
E. Jerslev

Indført i dagbogen for retten i Hørsholm den 04. 02. 66. Akt skab: 0 Nr. 144
Lyst.

Carsten Jepsen

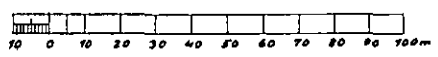
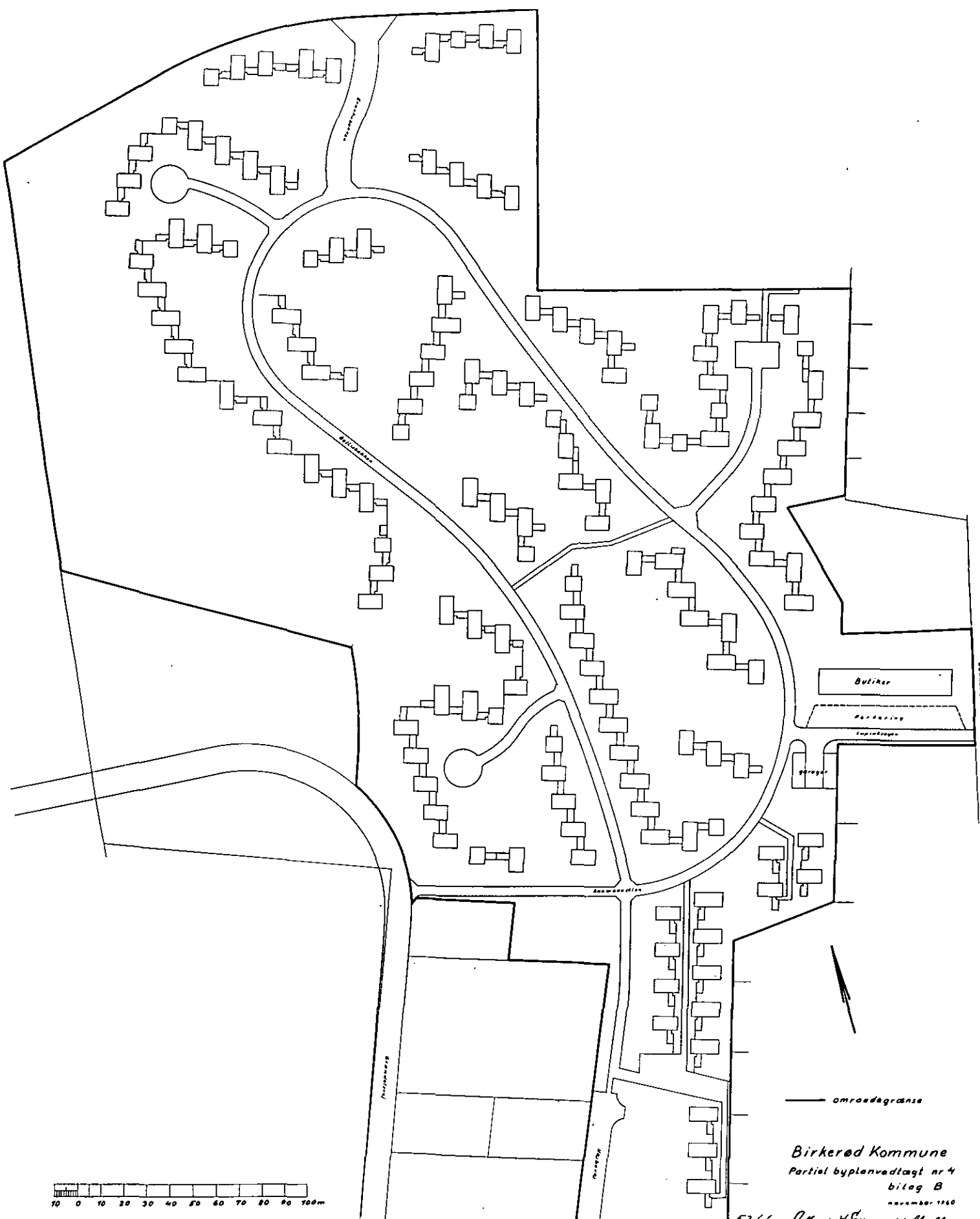
Udgivet af Birkerød Kommune, 1910.
 Arkivnummer: 1000/1000
 Tegning af E. Skov

Tegnede af E. Skov
 Arkivnummer 1000/1000



- Signatur:**
 ——— områdegrænse for byplan
 ——— områdegrænse for landbrugsbeskyttelse
 [Vertical lines] parcelstrukturbeskyttelse
 [Diagonal lines] erhvervsformål
 [Horizontal lines] offentligt formål
 [Grid pattern] parkformål
 [Stippled pattern] kirkeformål
 [White] julesareal

Birkerød Kommune.
 Partiel byplanvedtægt nr. 4
 Bilag A november 1910
 E. Skov / [Signature]
 120



— områdegrense

Birkelund Kommune
 Partiel byplanvedtægt nr 4
 bilag B
 november 1960

5266 P. Kjørgaard / H. Olsen

Tillæg

til

PARTIEL BYPLANVEDTÆGT NR. 4

for Birkerød kommune

I medfør af lov om byplaner (lovbekendtgørelse nr. 160 af 9. maj 1962) har kommunalbestyrelsen vedtaget følgende tillæg til partiel byplanvedtægt nr. 4 for Birkerød kommune.

1. Der udlægges areal til ny vej med retning og beliggenhed som vist på vedhæftede kortbilag: *)
Vejen A - B i en bredde af 11,5 m fra Grøndalsvej til Bakkevej over matr.nr.ne 1 p, 1 hx, 1 ku, 2 t, 2 ab, 2ae, 2 af, 2 ag, 2 ai og 2 am alle af Kajerød by, Birkerød sogn.
2. Langs den ny vej A - B pålægges byggelinie i 10,75 m afstand fra vejmidte, således som vist på vedhæftede kortbilag.

Birkerød kommunalbestyrelse, den 7. januar 1969.

Bent Pedersen

| Bernt Jensen

/gg

2. kt. B. j. nr. 32-113-66.

I medfør af § 1 i lov om byplaner (lovbekendtgørelse nr. 160 af 9. maj 1962) godkendes foranstående af Birkerød kommunalbestyrelse vedtagne forslag til tillæg (vedrørende udlæg af vej over matr.nr.ne 1 p, 1 hx, 1 ku, 2 t, 2 ab, 2 ae, 2 af, 2 ag, 2 ai og 2 am, alle af Kajerød by, Birkerød sogn) til partiel byplanvedtægt nr. 4 for Birkerød kommune.

Boligministeriet, den 15. januar 1969.

P. M. V.

E.B.

J. E. Koefoed-Hansen

ekspsekr.

Indført i dagbogen for retten i Hørsholm den 27. juni 1969.

Akt skab O nr. 144.

Lyst.

*) Frederiksborg amts vejinspektorat har under 3. maj 1968 ved sin erklæring i sagen peget på, at det ved vejens detailprojektering bør undersøges, om der ved et lidt ændret kurveforløb på strækningen fra matr.nr. 1 iv's vestlige skel hjørne til hovedbygningshjørnet på matr.nr. 2 ag kan opnås en lille forbedring for ejendommene matr.nr. 2 t og 2 ab på bekostning af matr.nr. 2 y's koteletben, hvis fremtidige anvendelighed der formentlig må sættes et spørgsmålstejn ved.



Tillæg til
 partiel byplanvedtægt
 nr. 4.

MÅL: 1:1000
 PROJEKT: C.O.
 TEGNET:
 5411 d

DATO:
 REV: Jan 1969 - Apr 69

BIRKERØD
 KOMMUNE
 TEKNISK
 FORVALTNING
 BY OG GD